
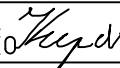

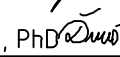



OBJEDNÁVATEL



NÁRODNÁ DIAĽNIČNÁ SPOLOČNOSŤ

DOKUMENTÁCIA NA REALIZÁCIU STAVBY 218-00

ZÁKAZKA DIAĽNIČNÝ PRIVÁDZAČ LIETAVSKÁ LÚČKA - ŽILINA I. ETAPA km 0,0 - 3,8				
ČASŤ STAVBY 218-00 MOST NA PRIVÁDZAČI V km 0,810			MILETIČOVA 21, P.O. BOX 34 820 05 BRATISLAVA 25 TEL. : 02/5057 4703, FAX. : 02/5057 4798	
PRÍLOHA TABUĽKA ZABRATÝCH POZEMKOV			STUPEŇ DRS	ČÍSLO ZÁKAZKY 1347/1230
OBJEDNÁVATEL NÁRODNÁ DIAĽNIČNÁ SPOLOČNOSŤ, a.s.			OKRES ŽILINA	
HLAVNÝ INŽ. PROJ. Ing. Ondrej KUPČO 	TECH. KONTROLA Ing., Andrej Prítula, PhD 	SÚRADNICOVÝ SYSTÉM JT SK	KATASTRÁLNE ÚZEMIE: PORÚBKA, TURIE	
ZODP. PROJ. Ing., Dušan Ďuriš, PhD 	VYPRACOVAL Ing., Dušan Ďuriš, PhD 	VÝŠKOVÝ SYSTÉM Bpv	ČÍSLO PRÍLOHY 12.2	SÚPRAVA
DÁTUM 05.2015	FORMÁT 1x A4	MIERKA -		

ZOZNAM DOTKNUTÝCH PARCEL

stupeň dokumentácie: **DSP**

stavba: **Diaľničný privádzač Lietavská Lúčka - Žilina**

katastrálne územie: **Turie**

objekt: **670-00,218-00**

katastrálne územie	číslo GP	trvalý záber			dočasný záber			ročný záber			vecné bremeno			poznámka
		číslo parcely			číslo parcely			číslo parcely			číslo parcely			
		KN-E	KN-C	PKN	KN-E	KN-C	PKN	KN-E	KN-C	PKN	KN-E	KN-C	PKN	
Turie	027-2014					1700								
Turie	027-2014					1701/1								
Turie	027-2014					1832/1								
Turie	027-2014					1832/2								
Turie	027-2014					1832/3								
Turie	027-2014					1833/3								
Turie	027-2014					1833/4								
Turie	027-2014					1833/5								
Turie	027-2014				631									
Turie	027-2014				1759									

ZOZNAM DOTKNUTÝCH PARCEL

stupeň dokumentácie: **DSP**

stavba: **Diaľničný privádzač Lietavská Lúčka - Žilina**

katastrálne územie: **Porúbka**

objekt: **SH-3**

katastrálne územie	číslo GP	trvalý záber			dočasný záber			ročný záber			vecné bremeno			poznámka
		číslo parcely			číslo parcely			číslo parcely			číslo parcely			
		KN-E	KN-C	PKN	KN-E	KN-C	PKN	KN-E	KN-C	PKN	KN-E	KN-C	PKN	
Porúbka	079-2013		1554/1											
Porúbka	082-2013					1554/1								
Porúbka	082-2013					1554/1								
Porúbka	079-2013		1555											
Porúbka	082-2013					1555								
Porúbka	082-2013					1555								
Porúbka	082-2013					1555								
Porúbka	079-2013		2363/5											
Porúbka	082-2013					2363/5								
Porúbka	082-2013				154/2									
Porúbka	079-2013	154/3												
Porúbka	082-2013				154/3									
Porúbka	082-2013				154/3									
Porúbka	082-2013				154/3									
Porúbka	079-2013	243												
Porúbka	082-2013				243									
Porúbka	079-2013	244												
Porúbka	082-2013				244									
Porúbka	079-2013	245												
Porúbka	082-2013				245									
Porúbka	079-2013	246												
Porúbka	082-2013				246									
Porúbka	079-2013	247												
Porúbka	082-2013				247									
Porúbka	082-2013				247									

katastrálne územie	číslo GP	trvalý záber			dočasný záber			ročný záber			vecné bremeno			poznámka
		číslo parcely			číslo parcely			číslo parcely			číslo parcely			
		KN-E	KN-C	PKN	KN-E	KN-C	PKN	KN-E	KN-C	PKN	KN-E	KN-C	PKN	
Porúbka	082-2013				249/2									
Porúbka	082-2013				250/2									
Porúbka	082-2013				251/2									
Porúbka	079-2013	252												
Porúbka	082-2013				252									
Porúbka	082-2013				252									
Porúbka	082-2013				253									
Porúbka	082-2013				253									
Porúbka	079-2013	305												
Porúbka	079-2013	306												
Porúbka	082-2013				306									
Porúbka	079-2013	307												
Porúbka	082-2013				307									
Porúbka	079-2013	308												
Porúbka	079-2013	309												
Porúbka	079-2013	310												
Porúbka	079-2013	316												
Porúbka	079-2013	633/2												
Porúbka	082-2013				633/2									
Porúbka	079-2013	634/2												
Porúbka	082-2013				634/2									
Porúbka	082-2013				634/2									